



VisualUrb

VisualUrb.es

info@visualurb.es

INFORME

Información actualizada sobre
suelo urbano unifamiliar.

Boadilla del Monte

Reunimos, clasificamos, delimitamos toda la información urbanística y la presentamos de manera sencilla y actualizada.



Accede al mapa de VisualUrb

Acceso Online.

Boadilla del Monte

Suelo urbano consolidado de residencial unifamiliar



Volver a Noticias



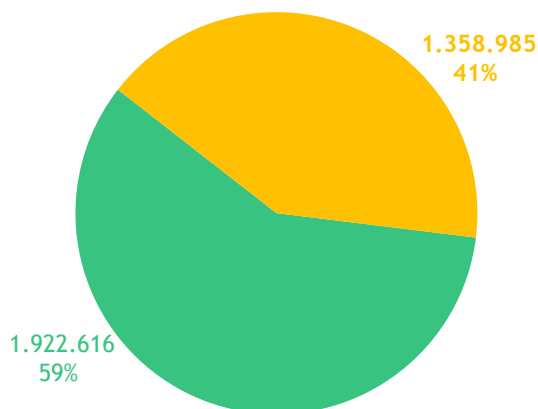
TOTAL SUPERFICIE:

3.281.601 m²



Accede al mapa de esta ciudad

■ m² de suelo resto de usos ■ m² suelo residencial unifamiliar

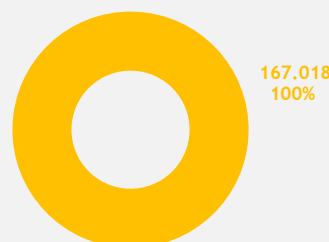


El municipio de Boadilla del Monte cuenta con 3.281.601 m² de suelo urbano vacante, de los cuales 1.358.985 m² corresponden a suelo residencial unifamiliar, lo que supone un 41,41% de la oferta total.

Dentro de este suelo destinado a residencial unifamiliar, se quieren destacar las zonas de Boadilla del Monte con mayor oferta. Estas zonas son, en orden de mayor a menor, las siguientes: Urbanización Valdecabañas, El Pastel, La Carcava, Las Lomas y Cortijo Norte en quinto lugar.

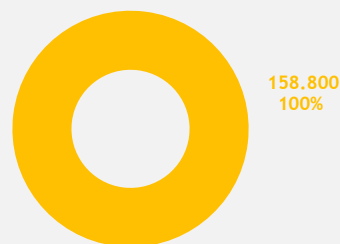
Urbanización **Valdecabañas** tiene 167.018 m² de suelo urbano vacante, todos ellos de residencial unifamiliar, es decir, el 100% del total. Cuenta con el 12,29% de suelo residencial unifamiliar vacante del municipio, lo que le sitúa en el primer lugar en cuanto a oferta.

-
0%



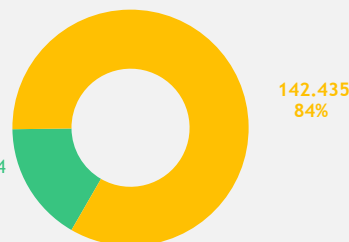
El ámbito **El Pastel** tiene 158.800 m² de suelo urbano vacante, todos ellos de residencial unifamiliar, es decir, el 100% del total. Cuenta con el 11,69% de suelo residencial unifamiliar vacante del municipio, lo que le sitúa en segundo lugar en cuanto a oferta.

-
0%




El ámbito **La Carcava** tiene 170.509 m² de suelo urbano vacante, de los cuales 142.435 m² son de residencial unifamiliar, dato que representa un 83,53% del total. Interesa destacar que cuenta con el 10,48% de suelo residencial unifamiliar vacante del municipio, lo que le sitúa en tercer lugar en cuanto a oferta.

28.074
16%



Boadilla del Monte

Suelo urbano consolidado de residencial unifamiliar

 [Volver a Noticias](#)



TOTAL SUPERFICIE: **3.281.601 m²**



[Accede al mapa de esta ciudad](#)

La zona de **Las Lomas** tiene 148.207 m² de suelo urbano vacante, de los cuales 129.546 m² son de residencial unifamiliar, dato que representa un 87,41% del total. Cuenta con el 9,53% de suelo residencial unifamiliar vacante del municipio, lo que le sitúa en cuarto lugar en cuanto a oferta.



Por último, **Cortijo Norte** tiene 132.740 m² de suelo urbano vacante, de los cuales 120.676 m² son de residencial unifamiliar, dato que representa un 90,91% del total. Cuenta con el 8,88% de suelo residencial unifamiliar vacante del municipio, lo que le sitúa en quinto lugar en cuanto a oferta.



Por tanto, en Boadilla del Monte destacan estos cinco ámbitos, por contar con el 52,87% de suelo residencial unifamiliar vacante del municipio, con un total de 718.475 m² para destinar a vivienda unifamiliar.

VisualUrb

BÚSQUEDA DE PARCELA

Por dirección postal: Por referencia catastral

¿No encuentras lo que buscas? Ponte en contacto con nosotros.

CAPAS Boadilla del Monte

[Parcelas catastro](#)

Contacto [Política de privacidad](#) [Cookies](#)

Developed by Cartometrica | © Mapbox | © OpenStreetMap. Improve this map | Maxxi