



VisualUrb

VisualUrb.es

info@visualurb.es

INFORME

Información actualizada sobre suelo
Equipamiento.

Fuenlabrada

Reunimos, clasificamos, delimitamos toda la información urbanística y la presentamos de manera sencilla y actualizada.



Accede al mapa de VisualUrb

Acceso Online.

Fuenlabrada

Suelo equipamiento



Volver a Noticias



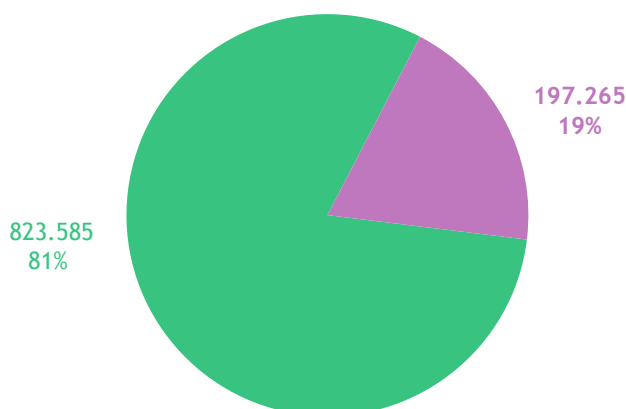
TOTAL SUPERFICIE:

1.020.850 m²



Accede al mapa de esta ciudad

■ m² de suelo resto de usos ■ m² suelo equipamiento



El municipio de **Fuenlabrada** cuenta con 1.020.850 m² de suelo urbano vacante, del cual 197.265 m² corresponden a suelo equipamiento, lo que supone un 19,32% de la oferta total.

Dentro de este suelo destinado a equipamiento, se quieren destacar las zonas de Fuenlabrada con mayor oferta. Estas zonas son, en orden de mayor a menor, las siguientes: SG Rey Juan Carlos I, Extensión Oeste Cantueña, Ciudad Jardín Oeste 1, Ciudad Jardín Oeste 2 y en quinto lugar Triángulo Norte M-506.

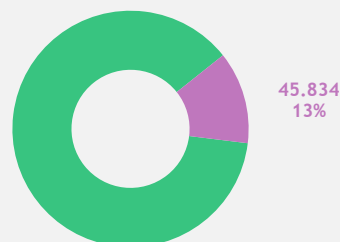
El **SG Rey Juan Carlos I** tiene 51.570 m² de suelo urbano vacante, todos ellos de equipamiento, dato que representa un 100% del total. Interesa destacar que cuenta con el 26,14% de suelo equipamiento vacante del municipio, lo que le sitúa en primer lugar en cuanto a oferta.

51.570
100%



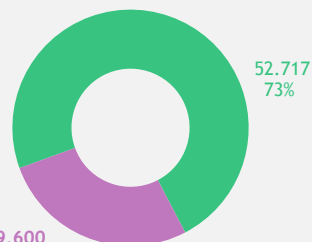
Extensión Oeste Cantueña tiene 362.548 m² de suelo urbano vacante, de los cuales 45.834 m² son de equipamiento, es decir, el 12,64% del total. Cuenta con el 23,23% de suelo equipamiento vacante del municipio, lo que le sitúa en segundo lugar en cuanto a oferta.

316.714
87%




El ámbito **Ciudad Jardín Oeste 1** tiene 72.317 m² de suelo urbano vacante, de los cuales 19.600 m² son de equipamiento, dato que representa un 27,10% del total. Cuenta con el 9,94% de suelo equipamiento vacante del municipio, lo que le sitúa en tercer lugar en cuanto a oferta.

19.600
27%



Fuenlabrada

Suelo equipamiento

 Volver a Noticias



TOTAL SUPERFICIE:

1.020.850 m²

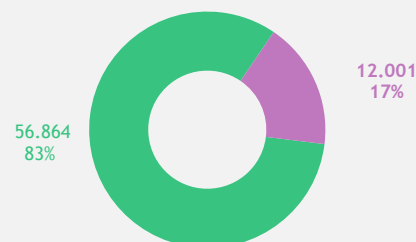


Accede al mapa de esta ciudad

Ciudad Jardín Oeste 2 tiene 71.933 m² de suelo urbano vacante, de los cuales 14.921 m² son de equipamiento, es decir, el 20,74% del total. Cuenta con el 7,56% de suelo equipamiento vacante del municipio, lo que le sitúa en cuarto lugar en cuanto a oferta.



Por último, el ámbito **Triángulo Norte M-506** tiene 68.865 m² de suelo urbano vacante, 12.001 m² de ellos de equipamiento, dato que representa un 17,43% del total. Cuenta con el 6,08% de suelo equipamiento vacante del municipio, lo que le sitúa en quinto lugar en cuanto a oferta.



Por tanto, en Fuenlabrada destaca el SG Rey Juan Carlos I, por contar con el 26,14% de suelo equipamiento vacante del municipio, con un total de 51.570 m² para destinar a uso equipamiento.



BÚSQUEDA DE PARCELA

Por dirección postal

Por referencia catastral

Fuenlabrada

¿No encuentras lo que buscas? Ponte en contacto con nosotros.

CAPAS

Fuenlabrada

Parcelas catastrales

Contacto

Política de privacidad
Cookies

