



VisualUrb

VisualUrb.es

info@visualurb.es

# INFORME

Información actualizada sobre suelo  
Equipamiento.

## Rivas Vaciamadrid

Reunimos, clasificamos, delimitamos toda la información urbanística y la presentamos de manera sencilla y actualizada.



Accede al mapa de VisualUrb

Acceso Online.



# Rivas Vaciamadrid

Suelo equipamiento



Volver a Noticias



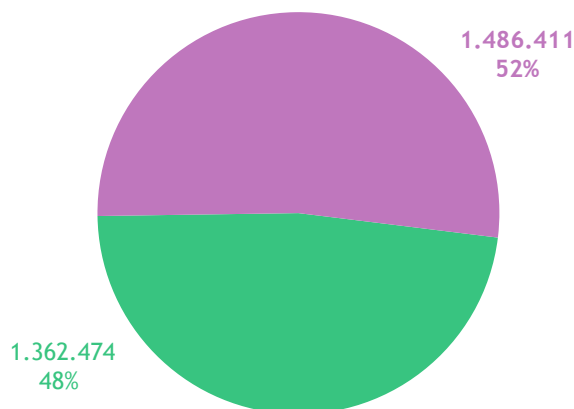
TOTAL SUPERFICIE:

2.848.885 m<sup>2</sup>



Accede al mapa de esta ciudad


■ m<sup>2</sup> de suelo resto de usos ■ m<sup>2</sup> suelo equipamiento



El municipio de **Rivas Vaciamadrid** cuenta con 2.848.885 m<sup>2</sup> de suelo urbano vacante, del cual 1.486.411 m<sup>2</sup> corresponden a suelo equipamiento, lo que supone un 52,18% de la oferta total.

Dentro de este suelo destinado a equipamiento, se quieren destacar las zonas de Rivas con mayor oferta. Estas zonas son, en orden de mayor a menor, las siguientes: Camino Bajo de Rivas, Cristo de Rivas, Mirador Norte, Capanegra y en quinto lugar La Fortuna.

El ámbito **Camino Bajo de Rivas** tiene 979.767 m<sup>2</sup> de suelo urbano vacante, de los cuales 958.028 m<sup>2</sup> son de equipamiento, dato que representa un 97,78% del total. Interesa destacar que cuenta con el 64,45% de suelo equipamiento vacante del municipio, lo que le sitúa en primer lugar en cuanto a oferta.



El ámbito **Cristo de Rivas** tiene 1.015.630 m<sup>2</sup> de suelo urbano vacante, de los cuales 367.759 m<sup>2</sup> son de equipamiento, dato que representa un 36,21% del total. Cuenta con el 24,74% de suelo equipamiento vacante del municipio, lo que le sitúa en segundo lugar en cuanto a oferta.




**Mirador Norte** tiene 131.349 m<sup>2</sup> de suelo urbano vacante, de los cuales 28.329 m<sup>2</sup> son de equipamiento, es decir, el 21,57% del total. Cuenta con el 1,91% de suelo equipamiento vacante del municipio, lo que le sitúa en tercer lugar en cuanto a oferta.



# Rivas Vaciamadrid

Suelo equipamiento

 Volver a Noticias

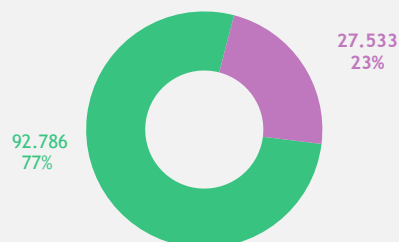


TOTAL SUPERFICIE: **2.848.885 m<sup>2</sup>**

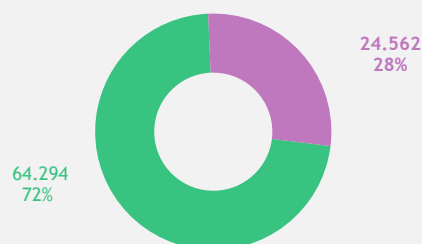


Accede al mapa de esta ciudad


**Capanegra** tiene 120.319 m<sup>2</sup> de suelo urbano vacante, de los cuales 27.533 m<sup>2</sup> son de equipamiento, es decir, el 22,88% del total. Cuenta con el 1,85% de suelo equipamiento vacante del municipio, lo que le sitúa en cuarto lugar en cuanto a oferta.



Por último, el ámbito **La Fortuna** tiene 88.856 m<sup>2</sup> de suelo urbano vacante, de los cuales 24.562 m<sup>2</sup> son de equipamiento, dato que representa un 27,64% del total. Cuenta con el 1,65% de suelo equipamiento vacante del municipio, lo que le sitúa en quinto lugar en cuanto a oferta.



Por tanto, en Rivas Vaciamadrid destaca el ámbito Camino Bajo de Rivas, por contar con el 64,45% de suelo equipamiento vacante del municipio, con un total de 958.028 m<sup>2</sup> para destinar a uso equipamiento.



**BÚSQUEDA DE PARCELA**

Por dirección postal Por referencia catastral

¿No encuentras lo que buscas? Ponte en contacto con nosotros.

**CAPAS** Rivas Vaciamadrid

[Parcelas catastro](#)

[Contacto](#) [Política de privacidad Cookies](#)



Developed by Cartomatica | © Mapbox © OpenStreetMap Improve this map © Mapbox