



VisualUrb

VisualUrb.es

info@visualurb.es

# INFORME

Información actualizada sobre suelo  
Equipamiento.

## Torrejón de Ardoz

Reunimos, clasificamos, delimitamos toda la información urbanística y la presentamos de manera sencilla y actualizada.



Accede al mapa de VisualUrb

Acceso Online.

# Torrejón de Ardoz


[Volver a Noticias](#)


Suelo equipamiento

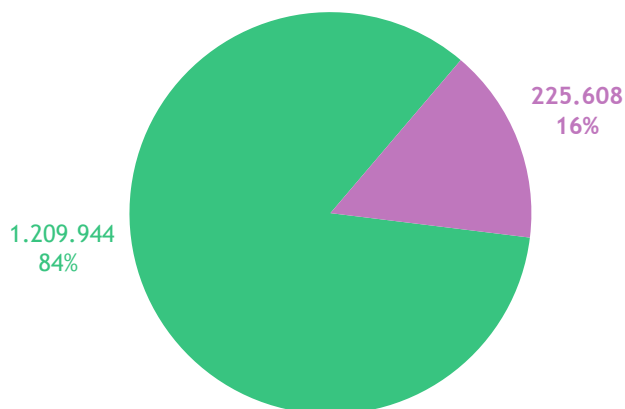
TOTAL SUPERFICIE:

1.435.552 m<sup>2</sup>



Accede al mapa de esta ciudad

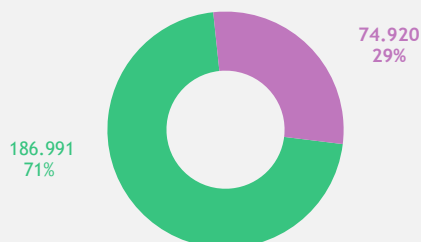
■ m<sup>2</sup> de suelo resto de usos    ■ m<sup>2</sup> suelo equipamiento



El municipio de **Torrejón de Ardoz** cuenta con 1.435.552 m<sup>2</sup> de suelo urbano vacante, del cual 225.608 m<sup>2</sup> corresponden a suelo equipamiento, lo que supone un 15,72% de la oferta total.

Dentro de este suelo destinado a equipamiento, se quieren destacar las zonas de Torrejón con mayor oferta. Estas zonas son, en orden de mayor a menor, las siguientes: Soto del Henares, Conexión Alcalá, Noreste, Los Almendros y en quinto lugar La Zarzuela.

El ámbito **Soto del Henares** tiene 261.911 m<sup>2</sup> de suelo urbano vacante, de los cuales 74.920 m<sup>2</sup> son de equipamiento, dato que representa un 28,61% del total. Cuenta con el 33,21% de suelo equipamiento vacante del municipio, lo que le sitúa en primer lugar en cuanto a oferta.



El ámbito **Conexión Alcalá** tiene 91.242 m<sup>2</sup> de suelo urbano vacante, de los cuales 46.133 m<sup>2</sup> son de equipamiento, es decir, el 50,56% del total. Cuenta con el 20,45% de suelo equipamiento vacante del municipio, lo que le sitúa en segundo lugar en cuanto a oferta.



El ámbito **Noreste** tiene 358.040 m<sup>2</sup> de suelo urbano vacante, de los cuales 32.812 m<sup>2</sup> son de equipamiento, es decir, el 9,16% del total. Cuenta con el 14,54% de suelo equipamiento vacante del municipio, lo que le sitúa en tercer lugar en cuanto a oferta.



# Torrejón de Ardoz


[Volver a Noticias](#)


Suelo equipamiento

TOTAL SUPERFICIE:


1.435.552 m<sup>2</sup>



Accede al mapa de esta ciudad

Los Almendros tiene 435.713 m<sup>2</sup> de suelo urbano vacante, 25.351 m<sup>2</sup> de ellos de equipamiento, dato que representa el 5,82% del total. Cuenta con el 11,24% de suelo equipamiento vacante del municipio, lo que le sitúa en cuarto lugar en cuanto a oferta.

410.362  
94%



25.351  
6%

Por último, La Zarzuela tiene 22.782 m<sup>2</sup> de suelo urbano vacante, de los cuales 9.614 m<sup>2</sup> son de equipamiento, es decir, el 42,20% del total. Cuenta con el 4,26% de suelo equipamiento vacante del municipio, lo que le sitúa en quinto lugar en cuanto a oferta.

13.168  
58%



9.614  
42%

Por tanto, en Torrejón de Ardoz destaca el ámbito Soto del Henares, por contar con el 33,21% de suelo equipamiento vacante del municipio, con un total de 74.920 m<sup>2</sup> para destinar a uso equipamiento.



**BÚSQUEDA DE PARCELA**

Por dirección postal Por referencia catastral

¿No encuentras lo que buscas? Ponte en contacto con nosotros.

**CAPAS** Torrejón de Ardoz

[Parcelas catastrales](#)

[Contacto](#) [Política de privacidad](#)  
[Cookies](#)

